

DEPARTEMENT DES COTES D'ARMOR

DIRECTION DEPARTEMENTALE DE L'EQUIPEMENT

ATLAS DES ZONES INONDABLES
DES COTES D'ARMOR

DOCUMENT CARTOGRAPHIQUE – ATLAS 3

Chef de Projet : Pierre Alain RIELLAND

NTS20747H **Version n° du 29/03/2004**



MARS 2004

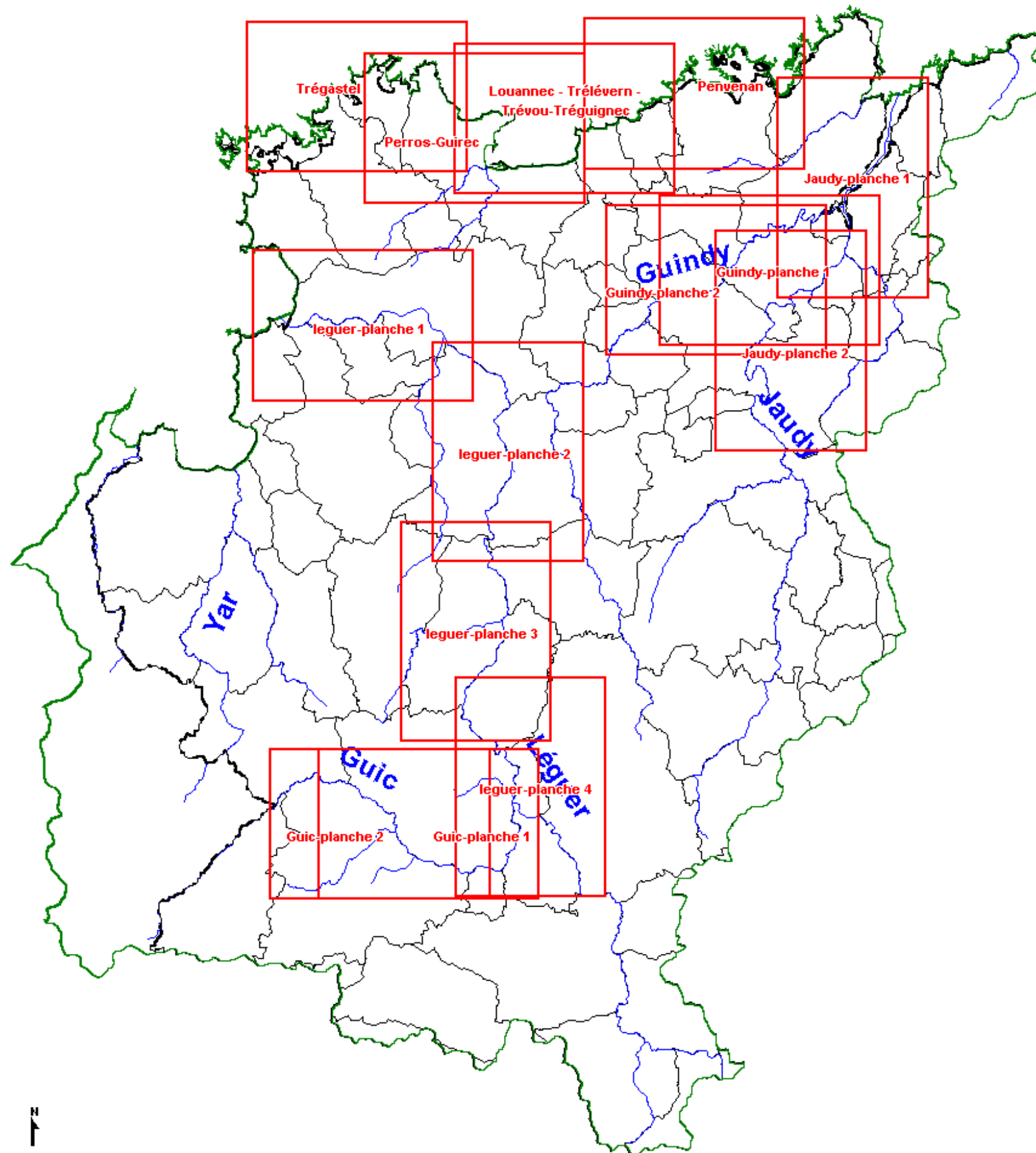
SOMMAIRE

PLAN D'ASSEMBLAGE	1
CARTE DE L'INVENTAIRE DES ZONES INONDABLES CONNUS	2
SERIES DE CARTES DES PLUS HAUTES EAUX CONNUES	3
SERIE DE CARTES DES ZONES POTENTIELLEMENT INONDABLES - CRUE CENTENNALE	8
SERIE DE CARTES DES ZONES POTENTIELLEMENT INONDABLES - SUBMERSION MARINE	13

PLAN D'ASSEMBLAGE

Département des Côtes d'Armor








ATLAS 3 - PLAN D'ASSEMBLAGE










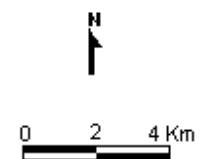
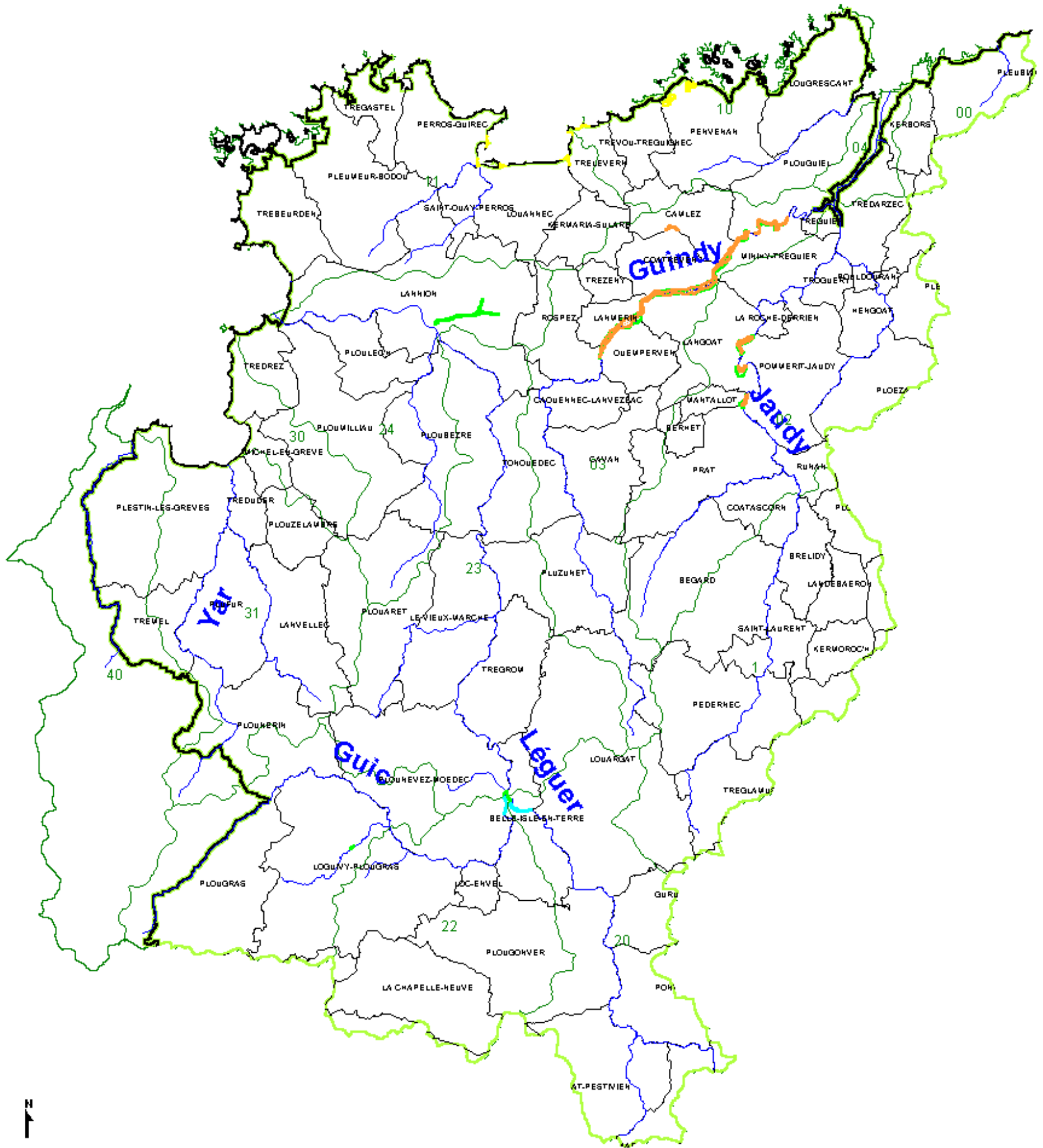
réalisé le 18/02/2004

CARTE DE L'INVENTAIRE DES ZONES INONDABLES CONNUES

Inventaire des zones inondables connues Atlas 3

-  Limite des bassins versants (DIREN)
-  Cours d'eau principaux
-  01 Identifiant et limite des sous-bassins versants
-  Ruisseaux
-  Limite des atlas
-  Limite département
-  Limite de commune

- ### Zones Inondables
- | Crues observées | | Aléa inondation | |
|---|-------------------------------|---|---------------------------|
|  | ZI CETE année 1983 |  | PPRI |
|  | ZI Rance année 1999 | | |
|  | ZI SOGREAH année 1995 | | |
|  | ZI subdivision DDE année 1995 | | |
|  | ZI des DCS-DICRIM | | |
| | |  | Zones inondables diverses |



SERIE DE CARTES DES PLUS HAUTES EAUX CONNUES

LE JAUDY

Département des Côtes d'Armor

Carte des Plus Hautes Eaux Connues Le Jaudy - Planche n°1

Zone inondée



Localisation des laisses de crue

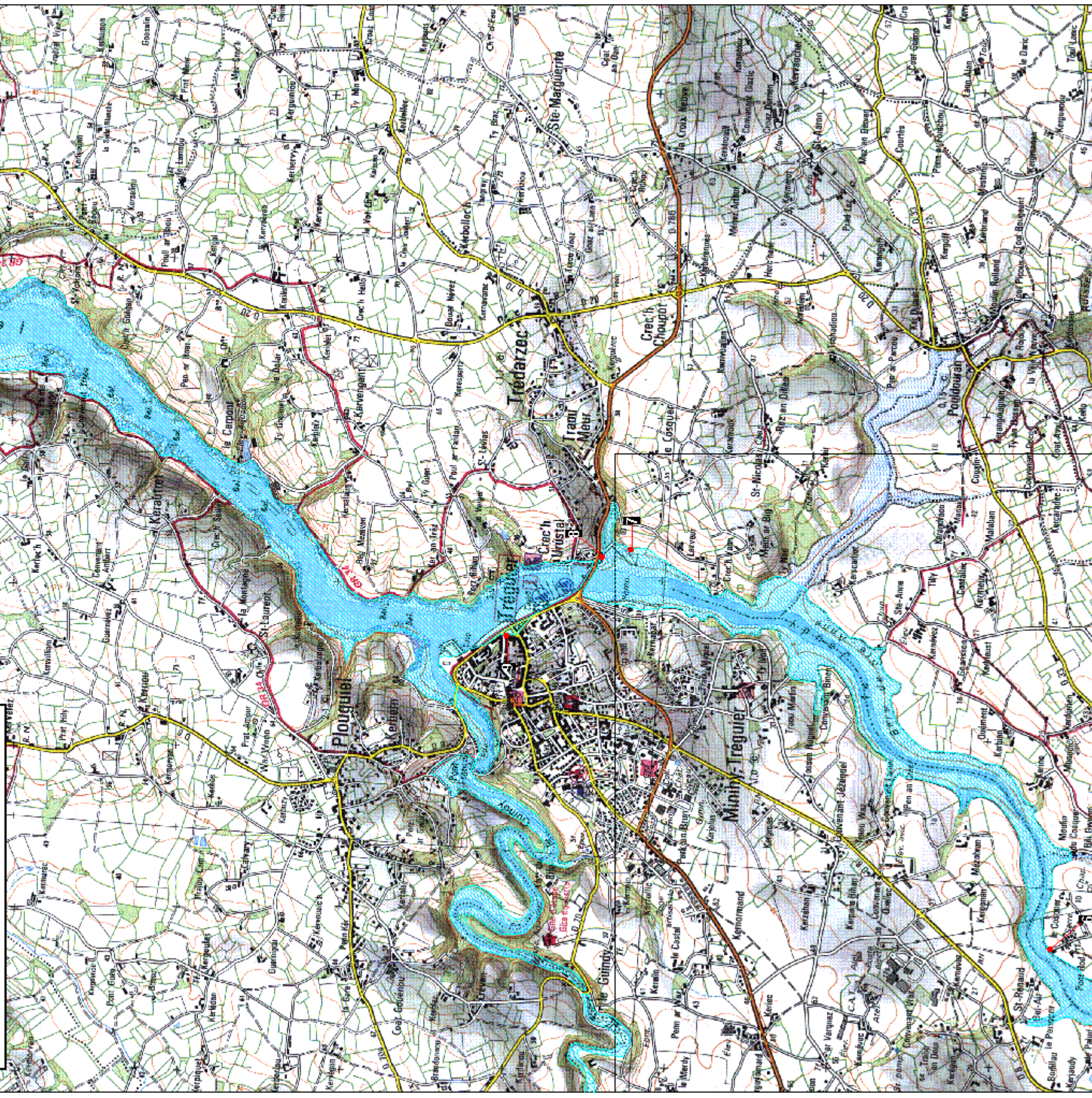
- N°
- cote de la crue
- année de la crue

53
7.45
1999



0 1 km

BCEOM Nantes - réalisé le 15/12/03
modifié le 18/02/04



Département des Côtes d'Armor

Carte des Plus Hautes Eaux Connues Le Jaudy - Planche n°2



Zone inondée



Localisation des laisses de crue

- N°
- cote de la crue
- année de la crue

53
7,45
1999



0 1 km

BCEOM Nantes - réalisé le 15/12/03
modifié le 19/03/04

LE GUINDY

Département des Côtes d'Armor

Carte des Plus Hautes Eaux Connues Le Guindy - Planche n°1

 Zone inondée

Localisation des laisses de crue

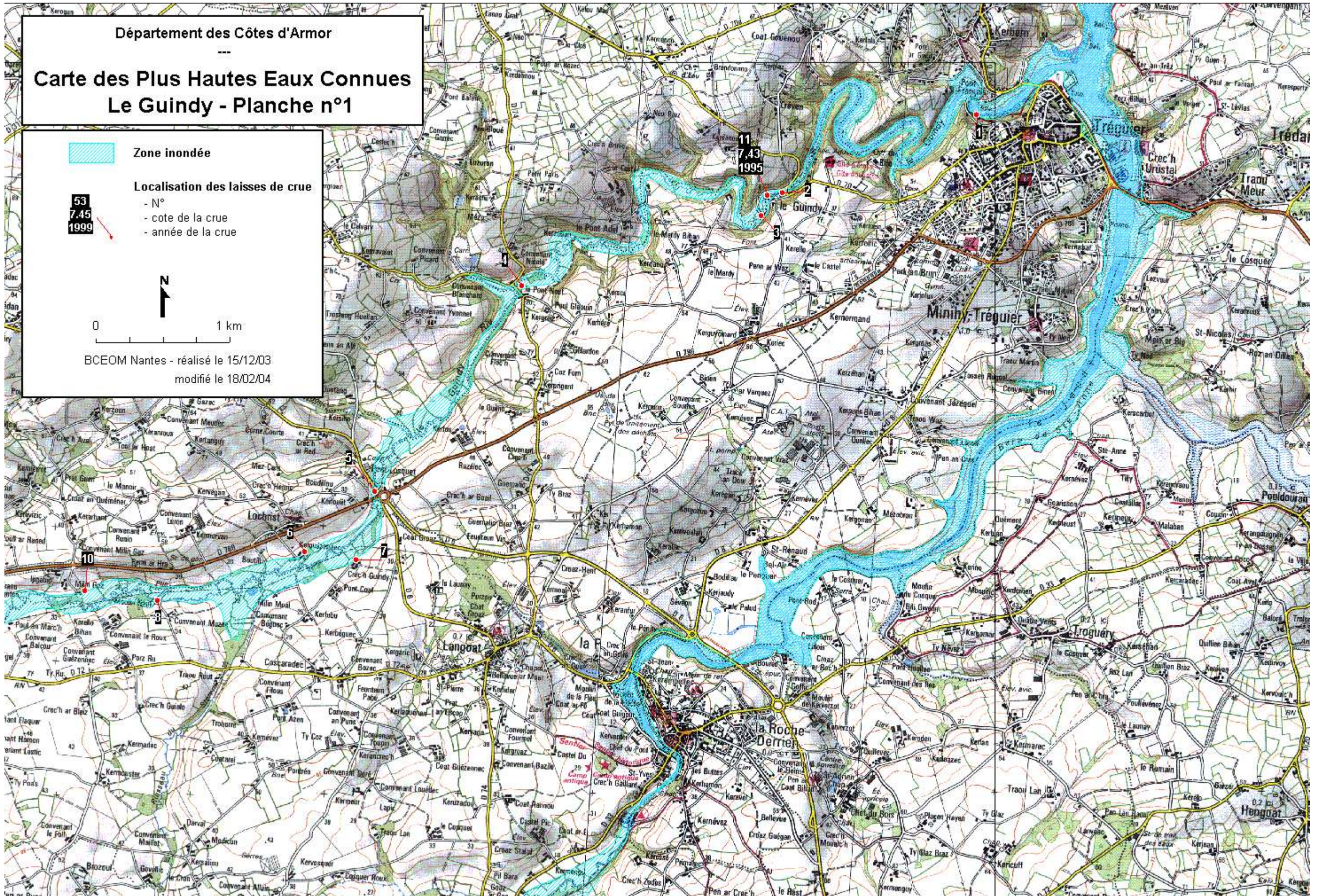
- N°
- cote de la crue
- année de la crue

 53
7.45
1999



0 1 km

BCEOM Nantes - réalisé le 15/12/03
modifié le 18/02/04



Département des Côtes d'Armor

Carte des Plus Hautes Eaux Connues Le Guindy - Planche n°2



Zone inondée

Localisation des laisses de crue

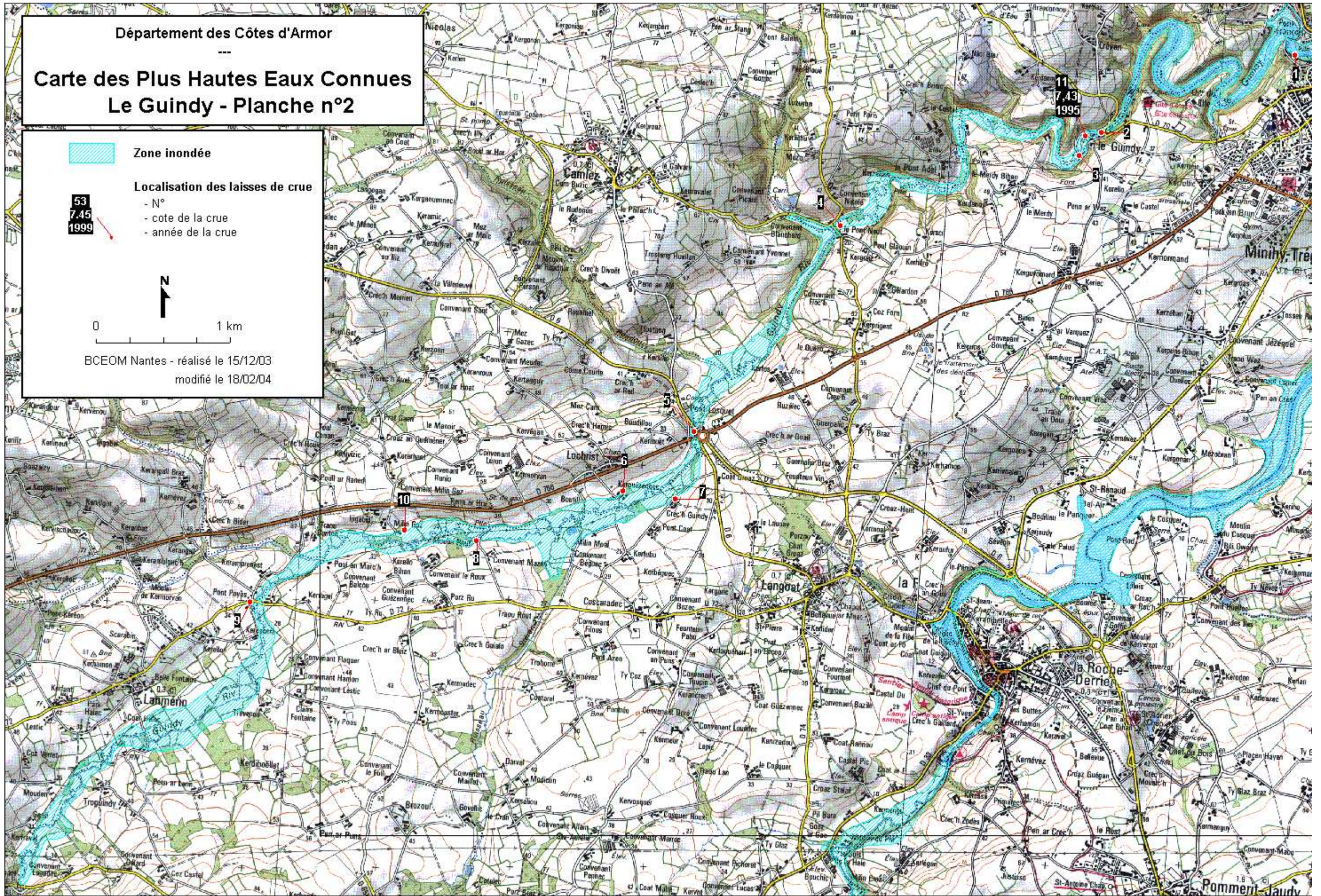
- N°
- cote de la crue
- année de la crue

53
7.45
1999



0 1 km

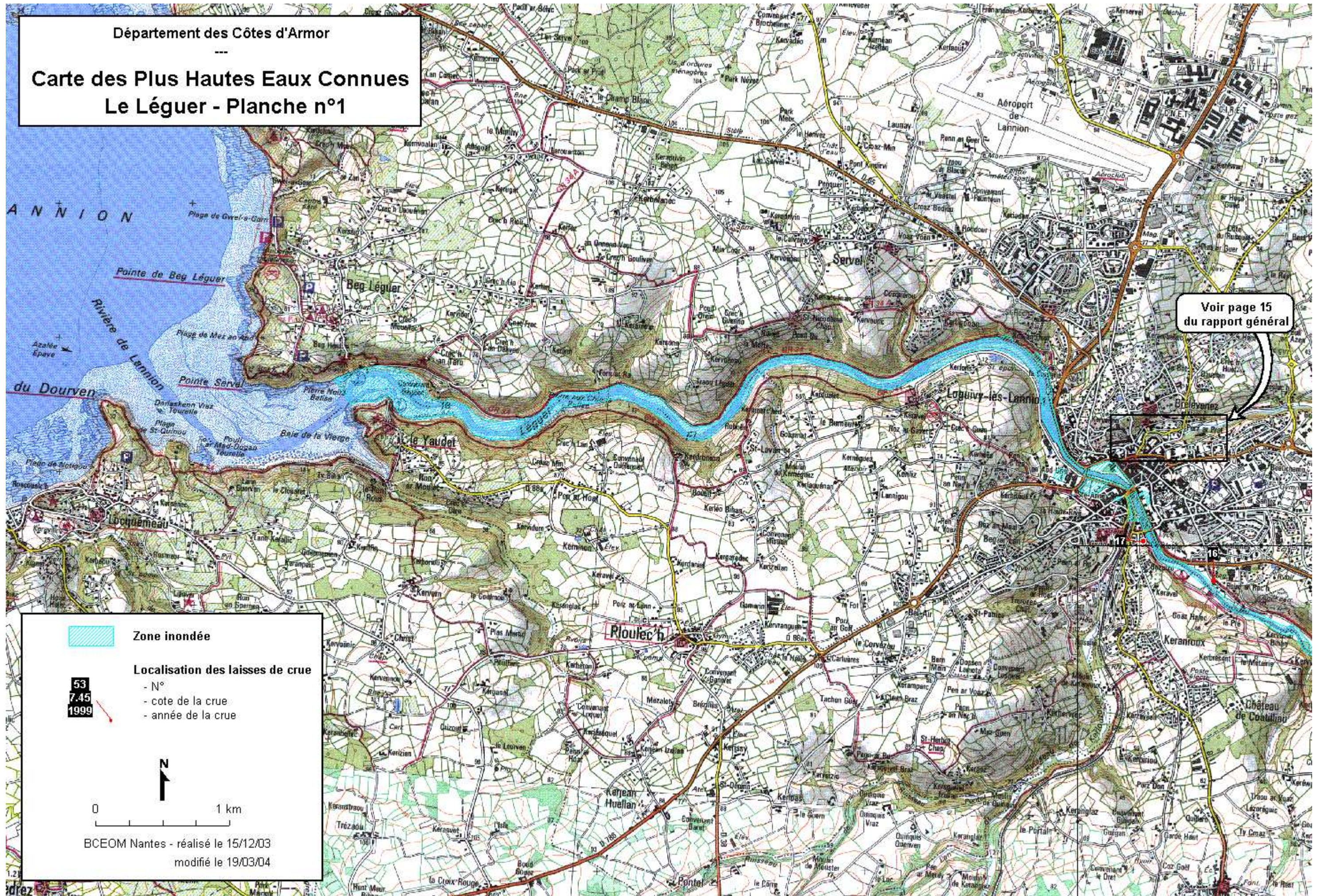
BCEOM Nantes - réalisé le 15/12/03
modifié le 18/02/04



LE LEGUER

Département des Côtes d'Armor

Carte des Plus Hautes Eaux Connues Le Léguer - Planche n°1



Voir page 15
du rapport général

 Zone inondée

Localisation des laisses de crue

- N°
- cote de la crue
- année de la crue

 53
7.45
1999



0 1 km

BCEOM Nantes - réalisé le 15/12/03
modifié le 19/03/04

Département des Côtes d'Armor

Carte des Plus Hautes Eaux Connues Le Léguer - Planche n°2

Zone inondée



Localisation des laisses de crue

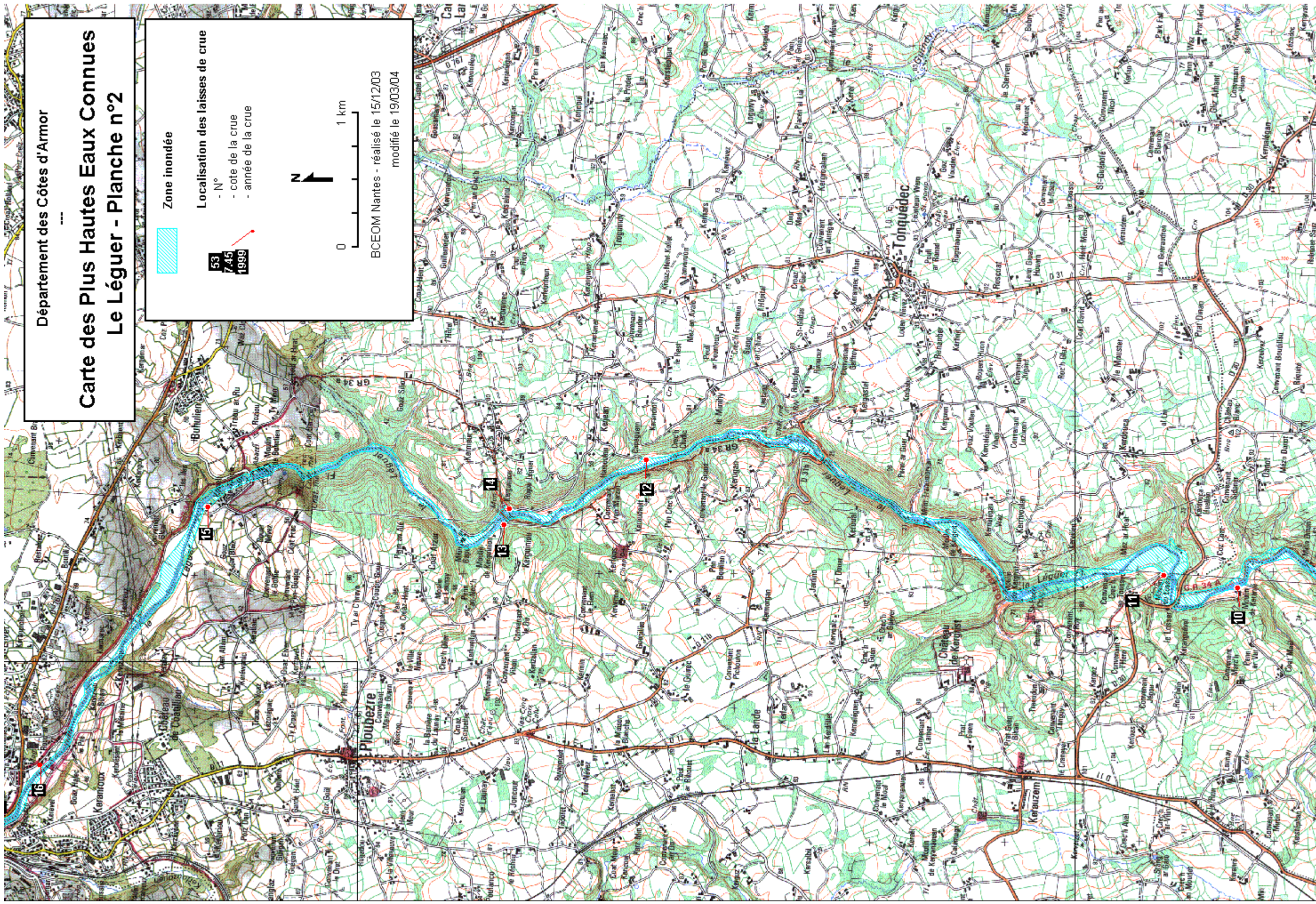
- N°
- cote de la crue
- année de la crue

53
7.45
1999



0 1 km

BCEOM Nantes - réalisé le 15/12/03
modifié le 19/03/04



Département des Côtes d'Armor

Carte des Plus Hautes Eaux Connues Le Léguer - Planche n°3

Zone inondée



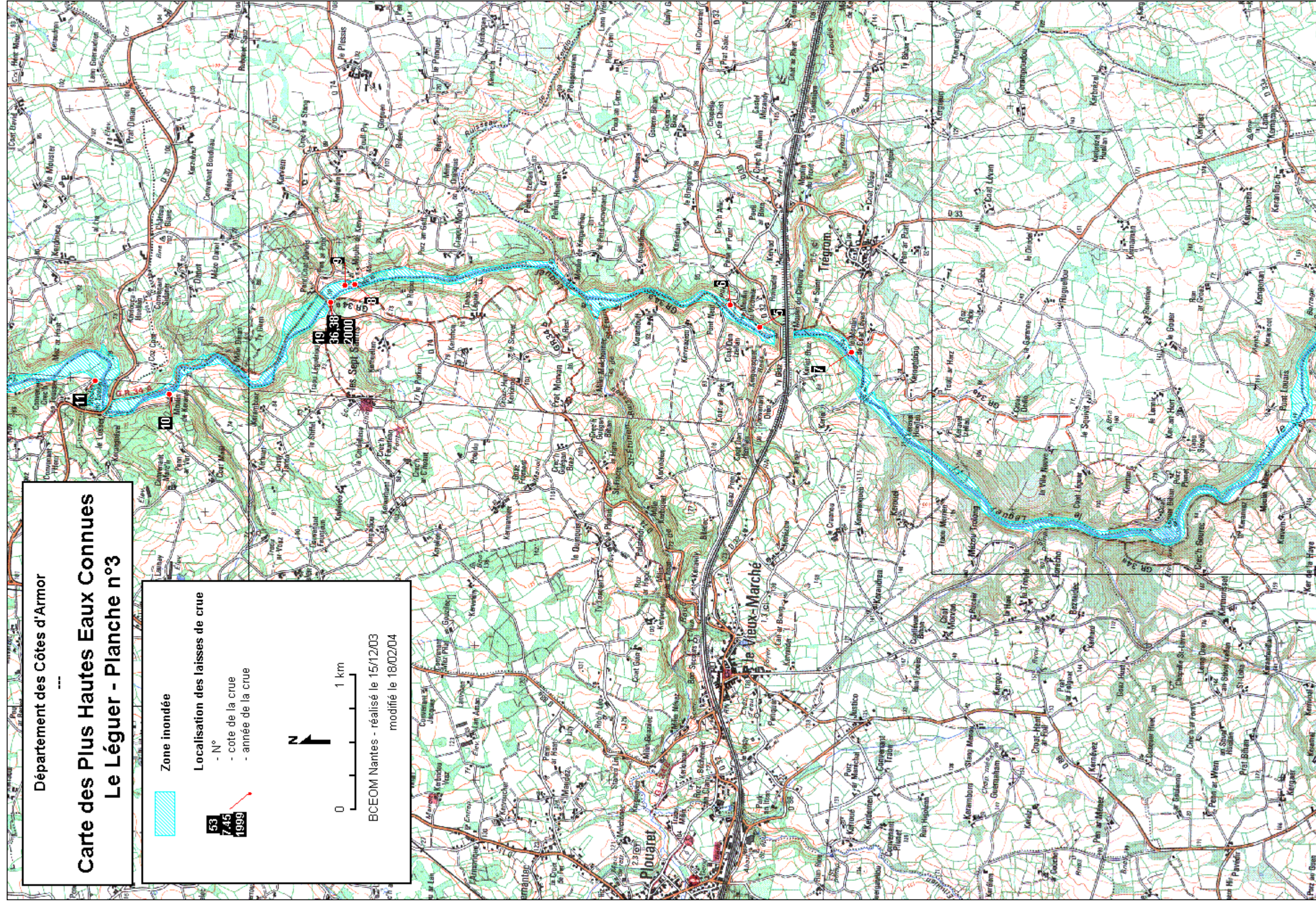
Localisation des laisses de crue

- N° 53
- cote de la crue 7.45
- année de la crue 1999



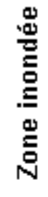
0 1 km

BCEOM Nantes - réalisé le 15/12/03
modifié le 18/02/04



Département des Côtes d'Armor

Carte des Plus Hautes Eaux Connues Le Léguer - Planche n°4



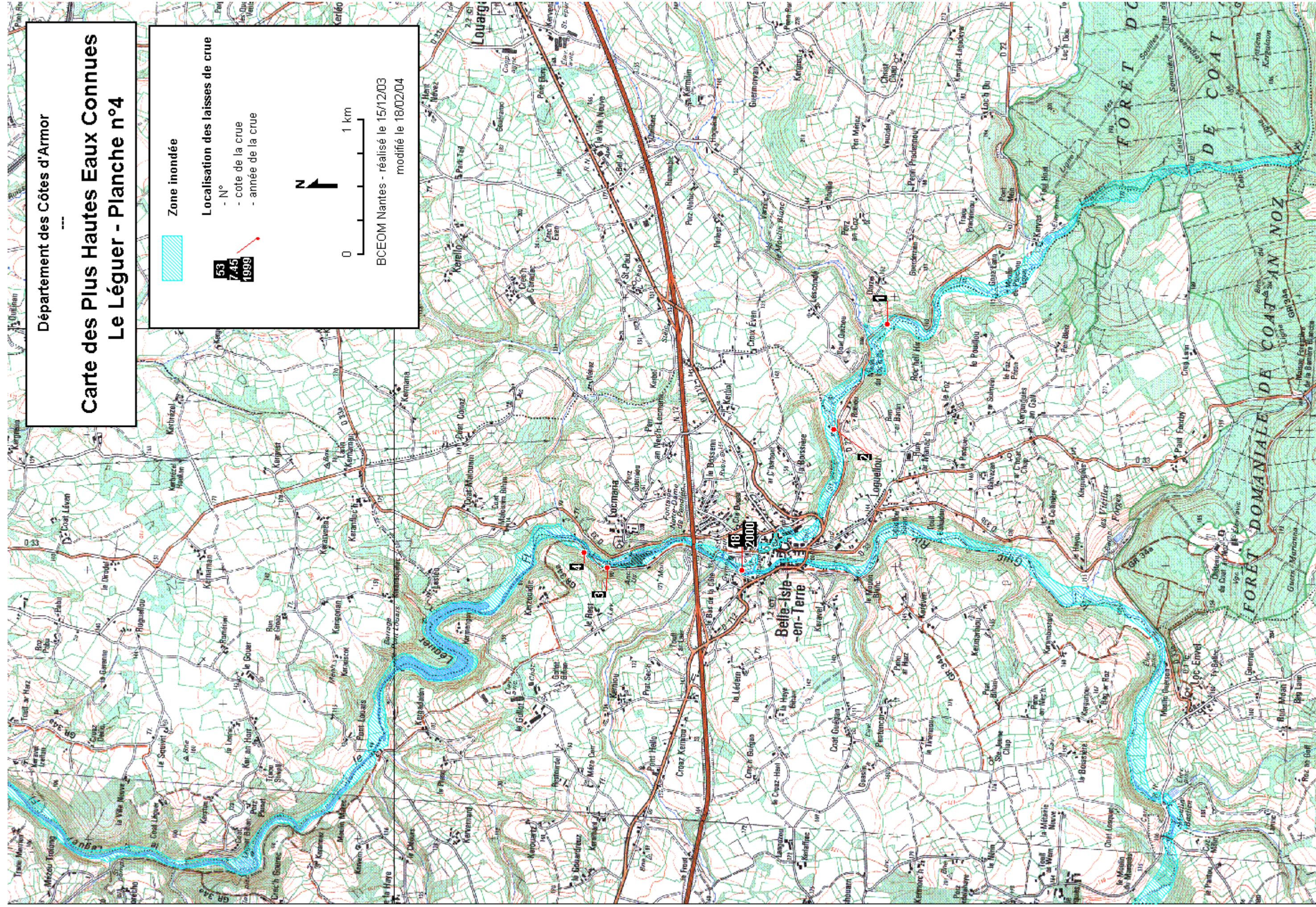
Zone inondée

Localisation des laisses de crue

- N°
- cote de la crue
- année de la crue



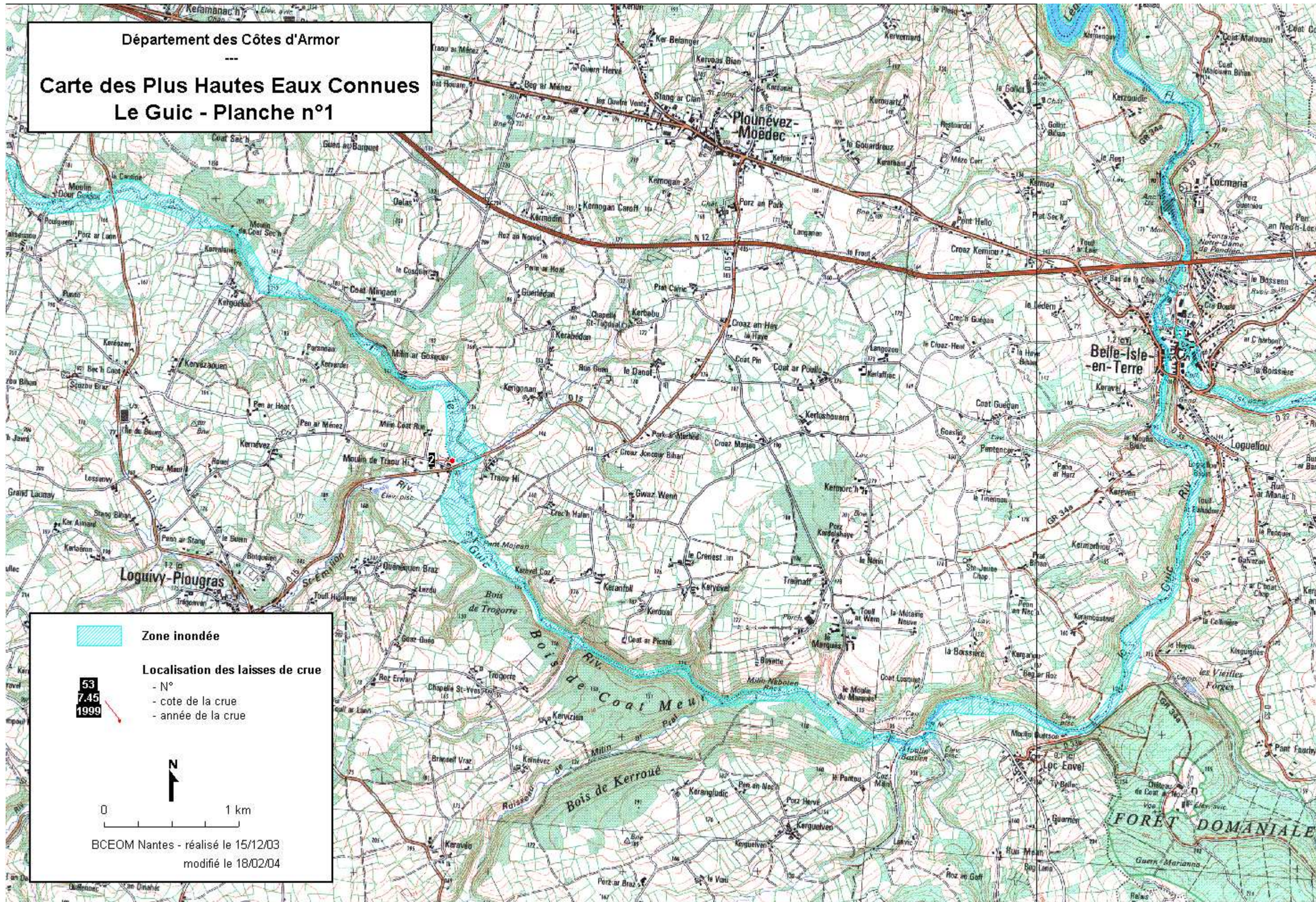
BCEOM Nantes - réalisé le 15/12/03
modifié le 18/02/04



LE GUIC


Département des Côtes d'Armor


Carte des Plus Hautes Eaux Connues Le Guic - Planche n°1





Département des Côtes d'Armor

Carte des Plus Hautes Eaux Connues
Le Guic - Planche n°2

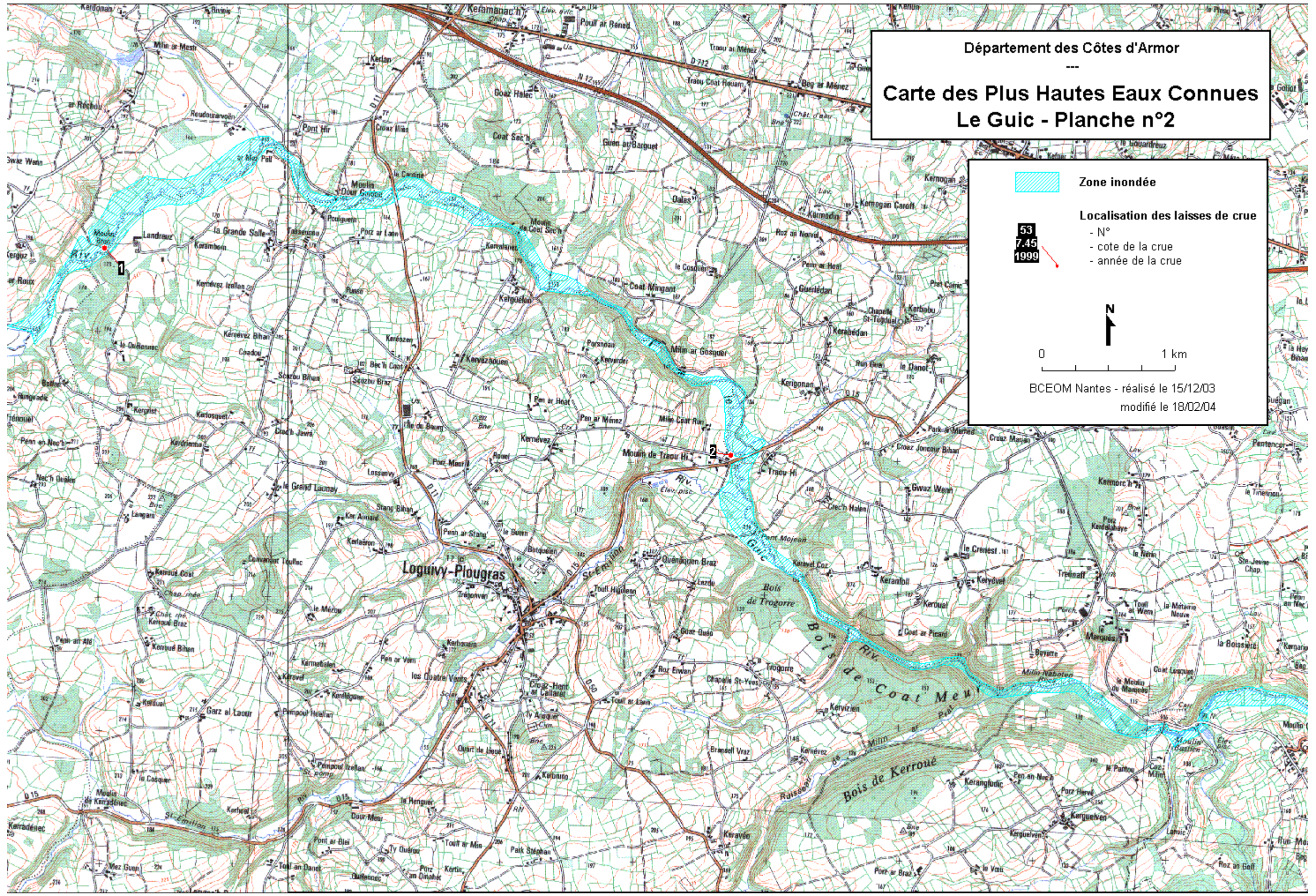
 Zone inondée

 Localisation des laisses de crue
- N°
- cote de la crue
- année de la crue

 N

 0 1 km

BCEOM Nantes - réalisé le 15/12/03
modifié le 18/02/04

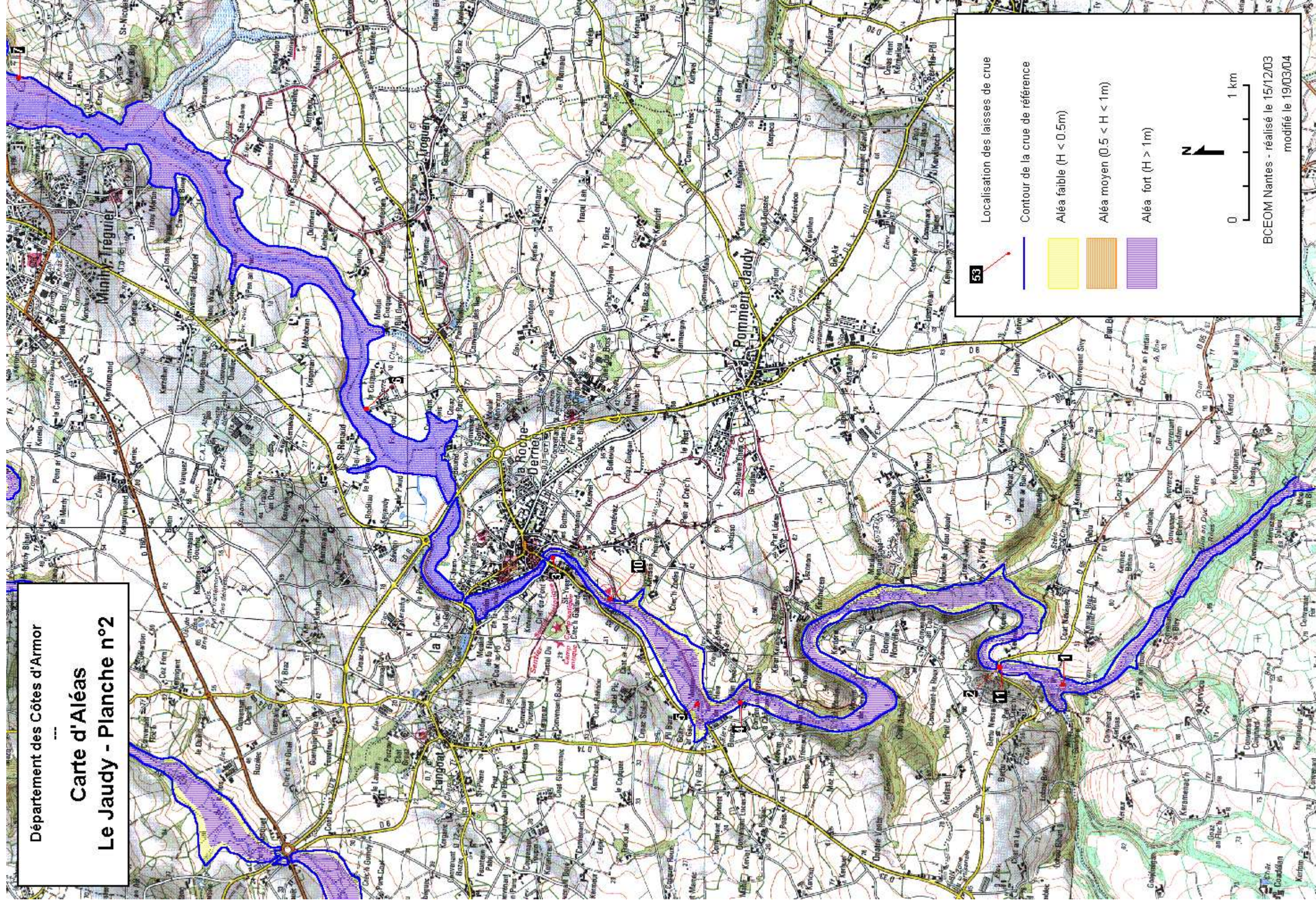


**SERIE DE CARTES DES ZONES POTENTIELLEMENT INONDABLES
- CRUE CENTENNALE -**

LE JAUDY

Département des Côtes d'Armor

Carte d'Aléas Le Jaudy - Planche n°2



53

Localisation des laisses de crue

Contour de la crue de référence

Aléa faible ($H < 0.5m$)

Aléa moyen ($0.5 < H < 1m$)

Aléa fort ($H > 1m$)

0 1 km

BCEOM Nantes - réalisé le 15/12/03
modifié le 19/03/04

LE GUINDY

Département des Côtes d'Armor

Carte d'Aléas Le Guindy - Planche n°1

53

Localisation des laisses de crue

Contour de la crue de référence

Aléa faible ($H < 0.5m$)

Aléa moyen ($0.5 < H < 1m$)

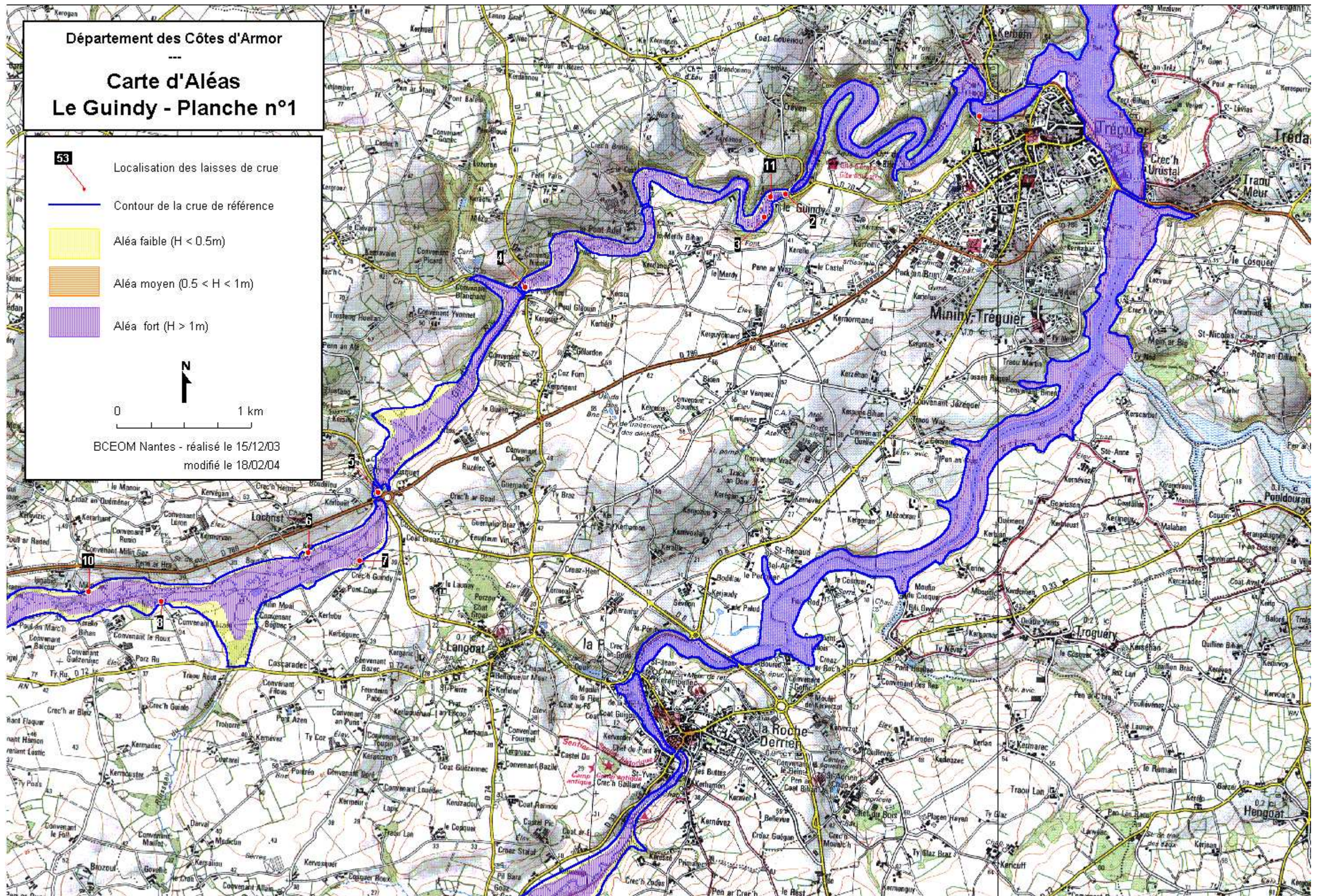
Aléa fort ($H > 1m$)



0 1 km

BCEOM Nantes - réalisé le 15/12/03

modifié le 18/02/04



Département des Côtes d'Armor

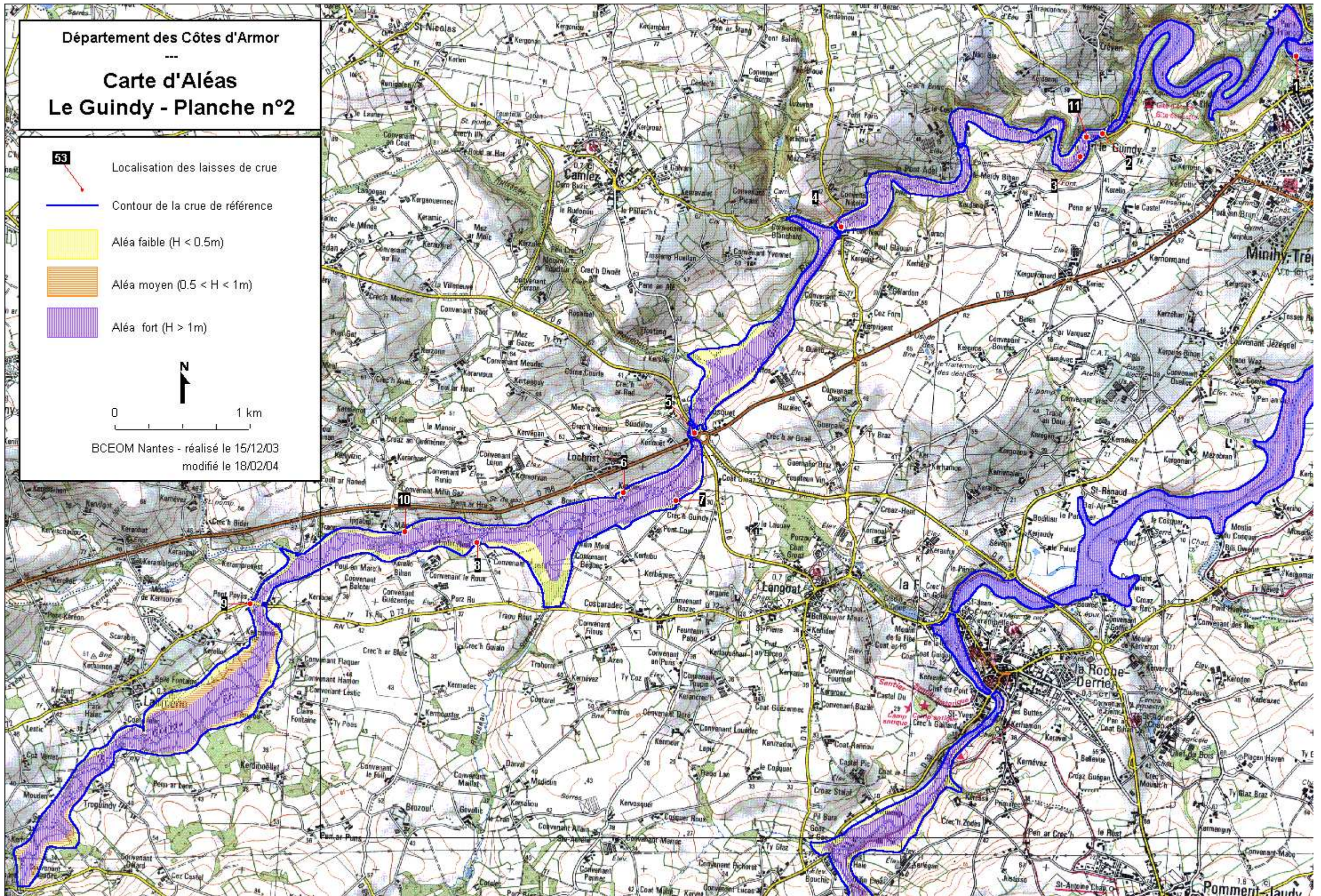
Carte d'Aléas
Le Guindy - Planche n°2

- 53** Localisation des laisses de crue
- Contour de la crue de référence
- Aléa faible ($H < 0.5m$)
- Aléa moyen ($0.5 < H < 1m$)
- Aléa fort ($H > 1m$)



0 1 km

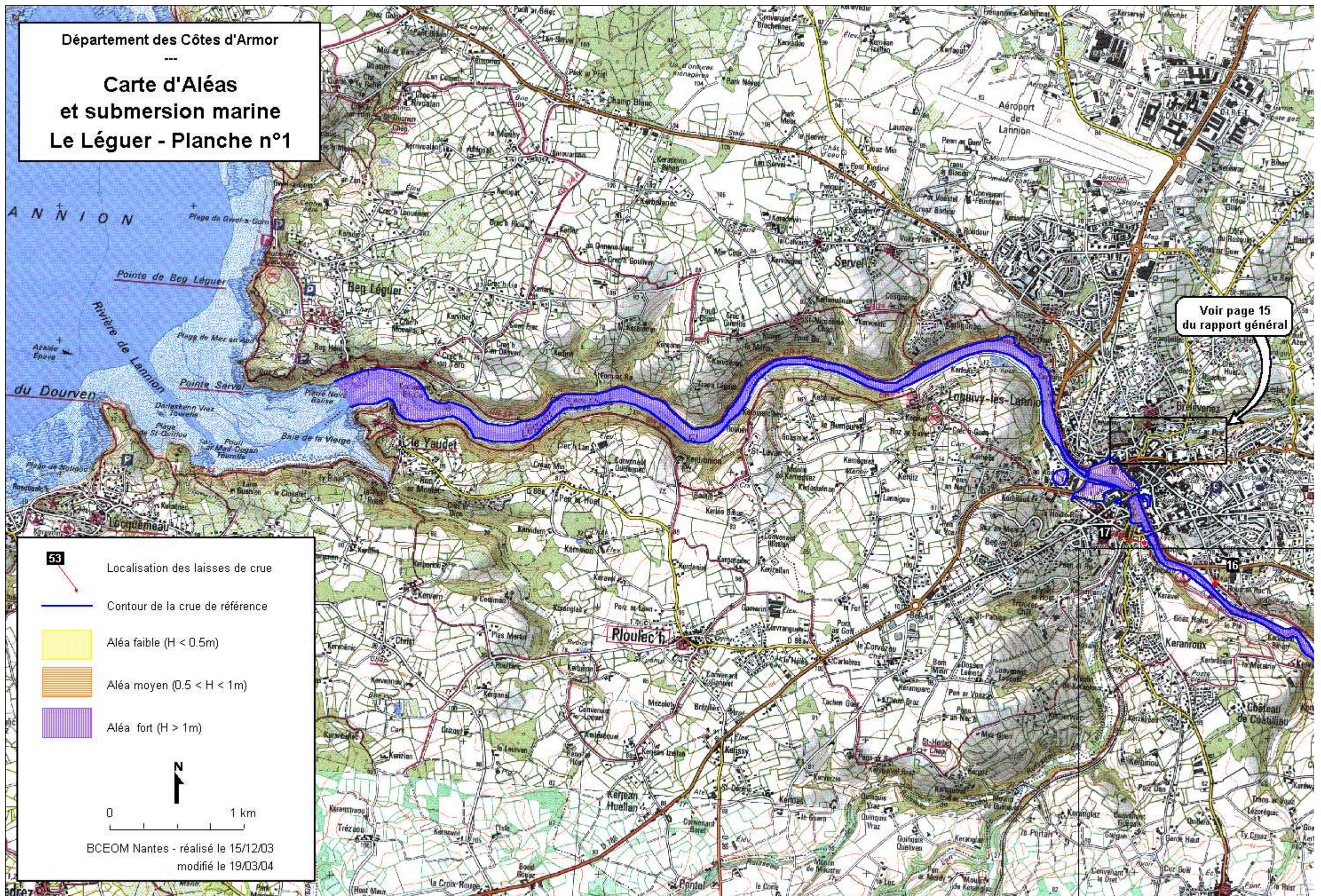
BCEOM Nantes - réalisé le 15/12/03
modifié le 18/02/04



LE LEGUER

Département des Côtes d'Armor

Carte d'Aléas et submersion marine Le Léguer - Planche n°1



Département des Côtes d'Armor

Carte d'Aléas Le Léguer - Planche n°2

53

Localisation des laisses de crue

Contour de la crue de référence

Aléa faible ($H < 0.5m$)

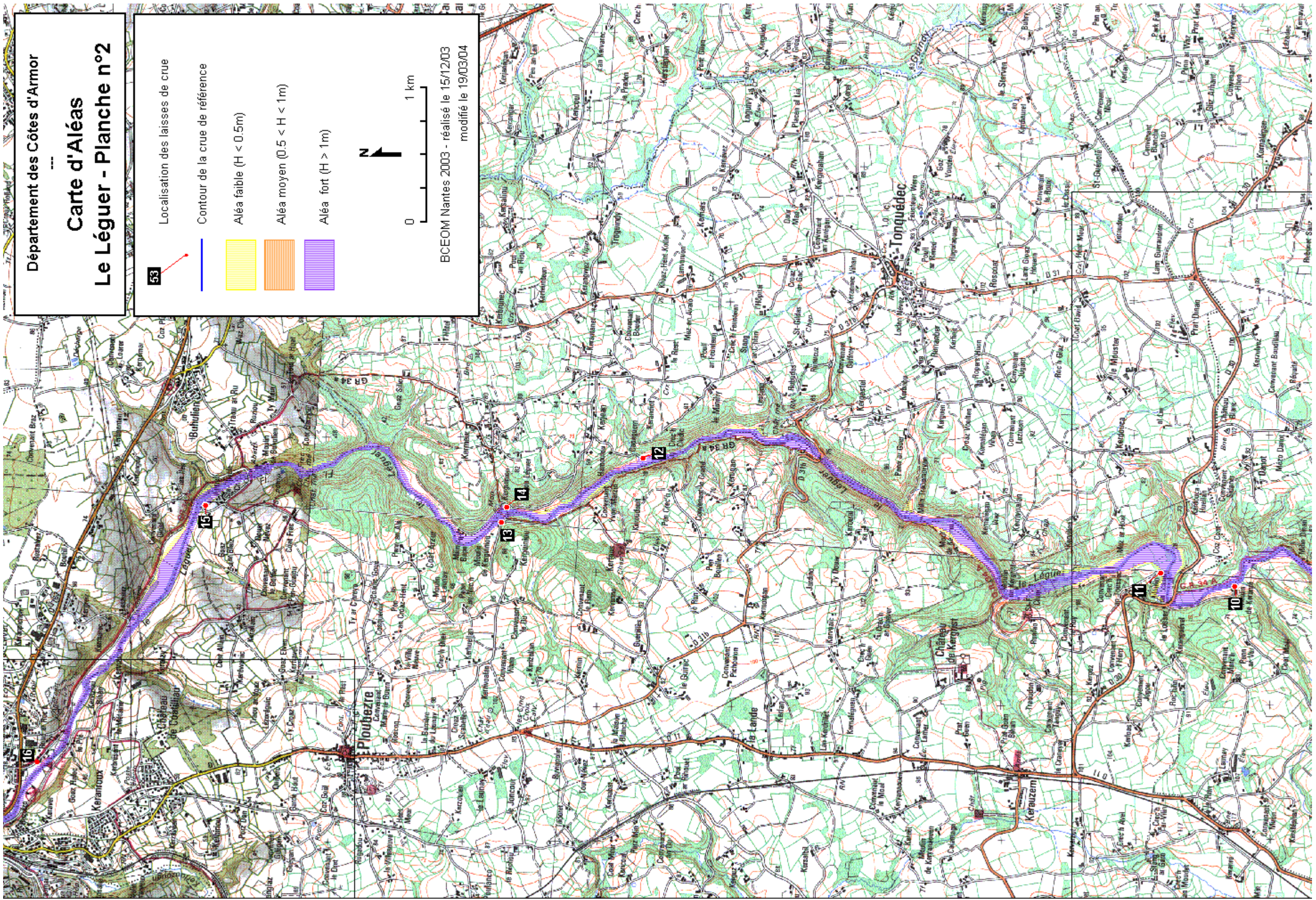
Aléa moyen ($0.5 < H < 1m$)

Aléa fort ($H > 1m$)



0 1 km

BCEOM Nantes 2003 - réalisé le 15/12/03
modifié le 19/03/04



Département des Côtes d'Armor

Carte d'Aléas Le Léguer - Planche n°3

53

Localisation des laisses de crue

Contour de la crue de référence

Aléa faible ($H < 0.5m$)

Aléa moyen ($0.5 < H < 1m$)

Aléa fort ($H > 1m$)

0 1 km

BCEOM Nantes - réalisé le 15/12/03
modifié le 18/02/04



Département des Côtes d'Armor

Carte d'Aléas Le Léguer - Planche n°4

53

Localisation des laisses de crue

Contour de la crue de référence

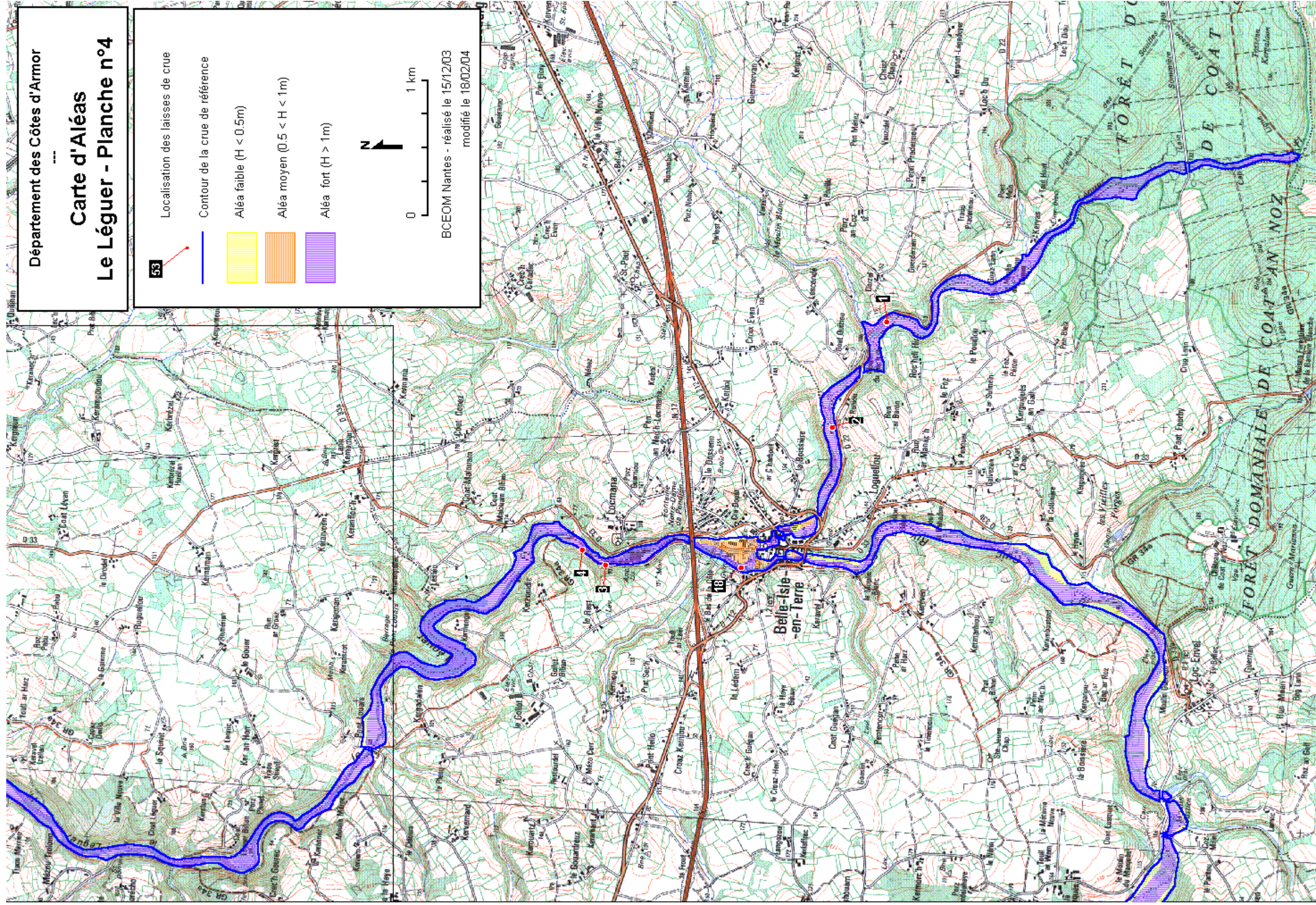
Aléa faible ($H < 0.5m$)

Aléa moyen ($0.5 < H < 1m$)

Aléa fort ($H > 1m$)



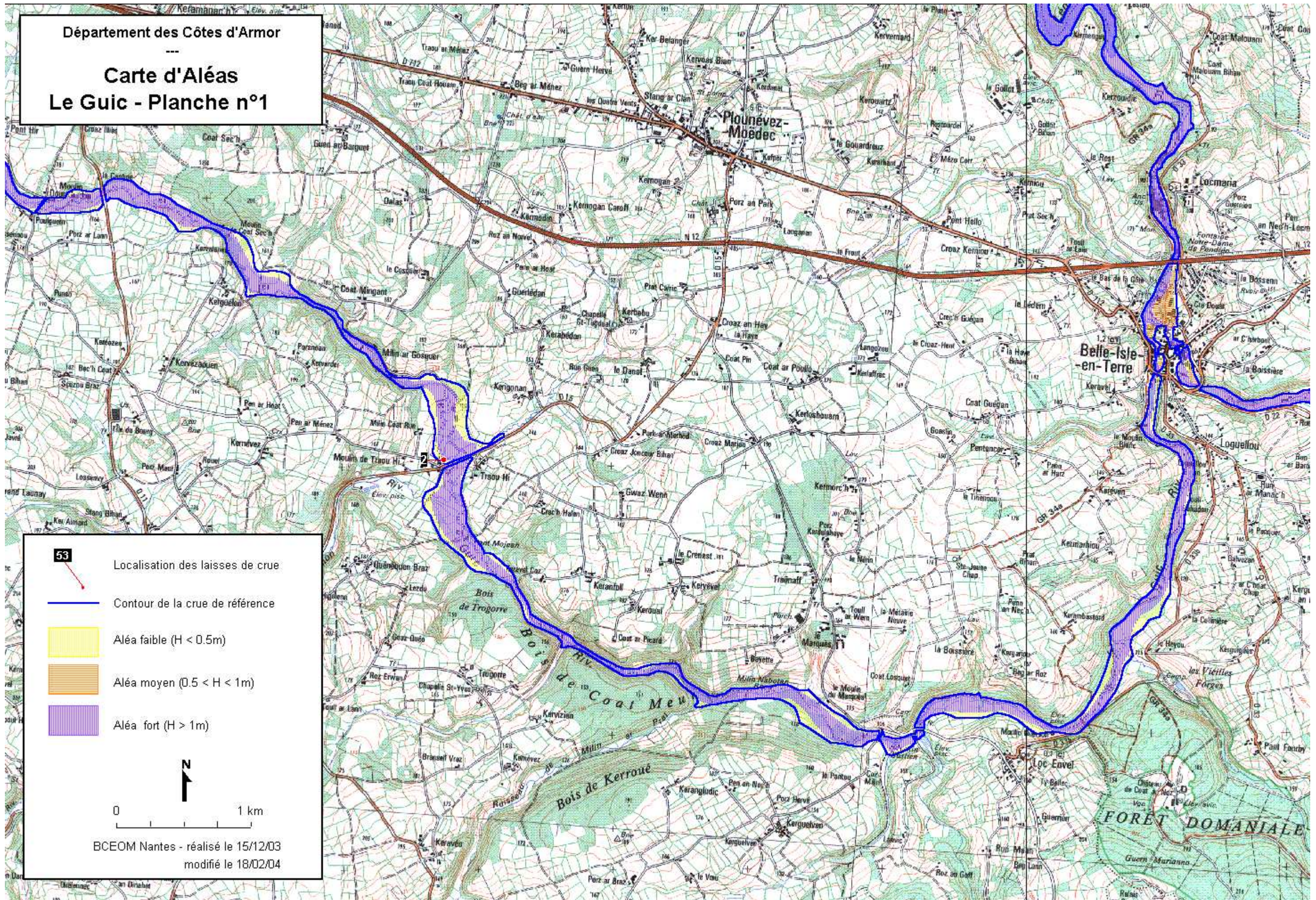
BCEOM Nantes - réalisé le 15/12/03
modifié le 18/02/04



LE GUIC

Département des Côtes d'Armor

Carte d'Aléas Le Guic - Planche n°1



53

Localisation des laisses de crue

Contour de la crue de référence

Aléa faible ($H < 0.5m$)

Aléa moyen ($0.5 < H < 1m$)

Aléa fort ($H > 1m$)



0 1 km

BCEOM Nantes - réalisé le 15/12/03
modifié le 18/02/04

Département des Côtes d'Armor

Carte d'Aléas
Le Guic - Planche n°2

53 Localisation des laisses de crue

— Contour de la crue de référence

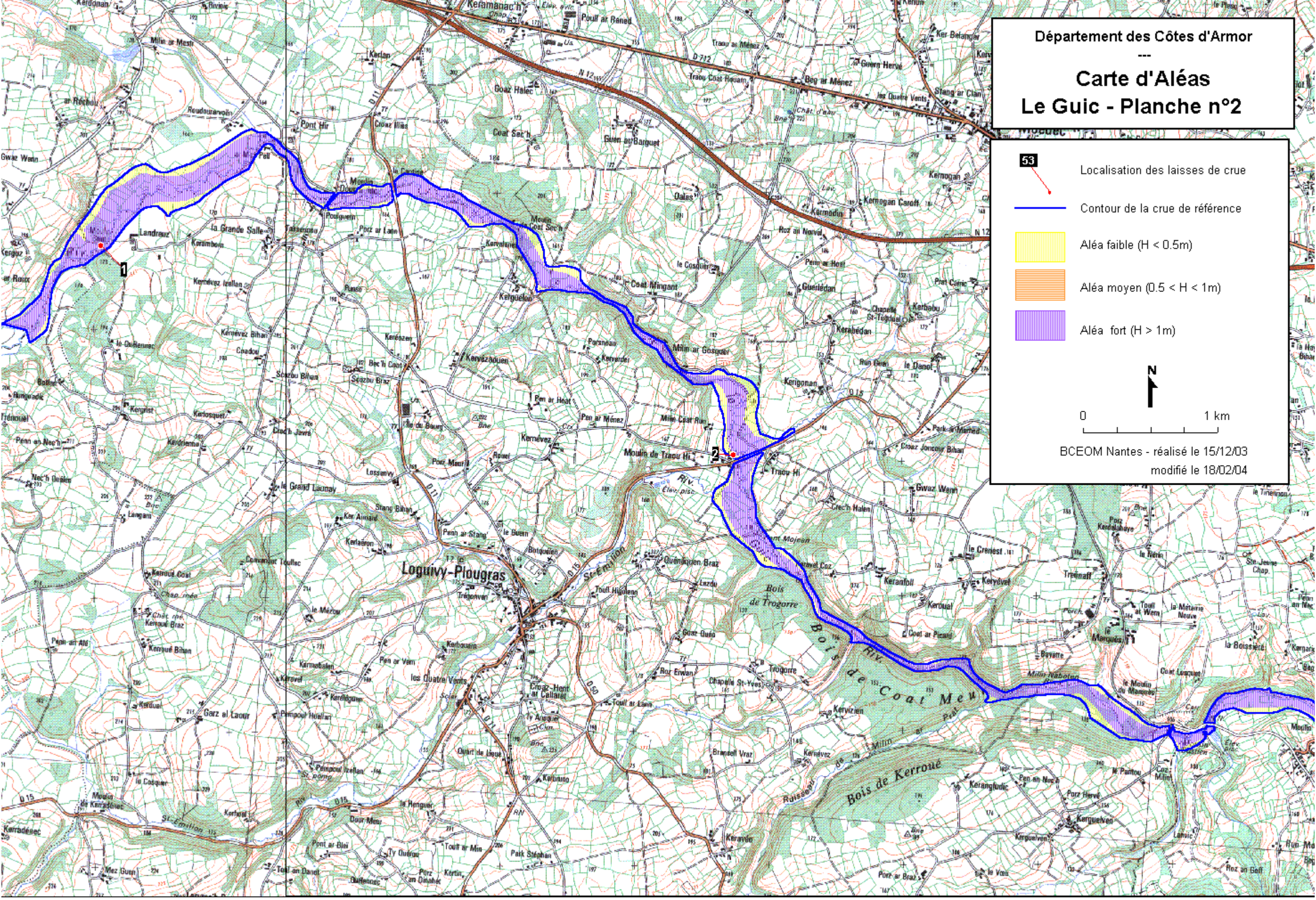
Aléa faible ($H < 0.5m$)

Aléa moyen ($0.5 < H < 1m$)

Aléa fort ($H > 1m$)

0 1 km






BCEOM Nantes - réalisé le 15/12/03
modifié le 18/02/04

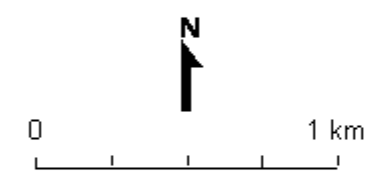


**SERIE DE CARTES DES ZONES POTENTIELLEMENT INONDABLES
- SUBMERSION MARINE -**

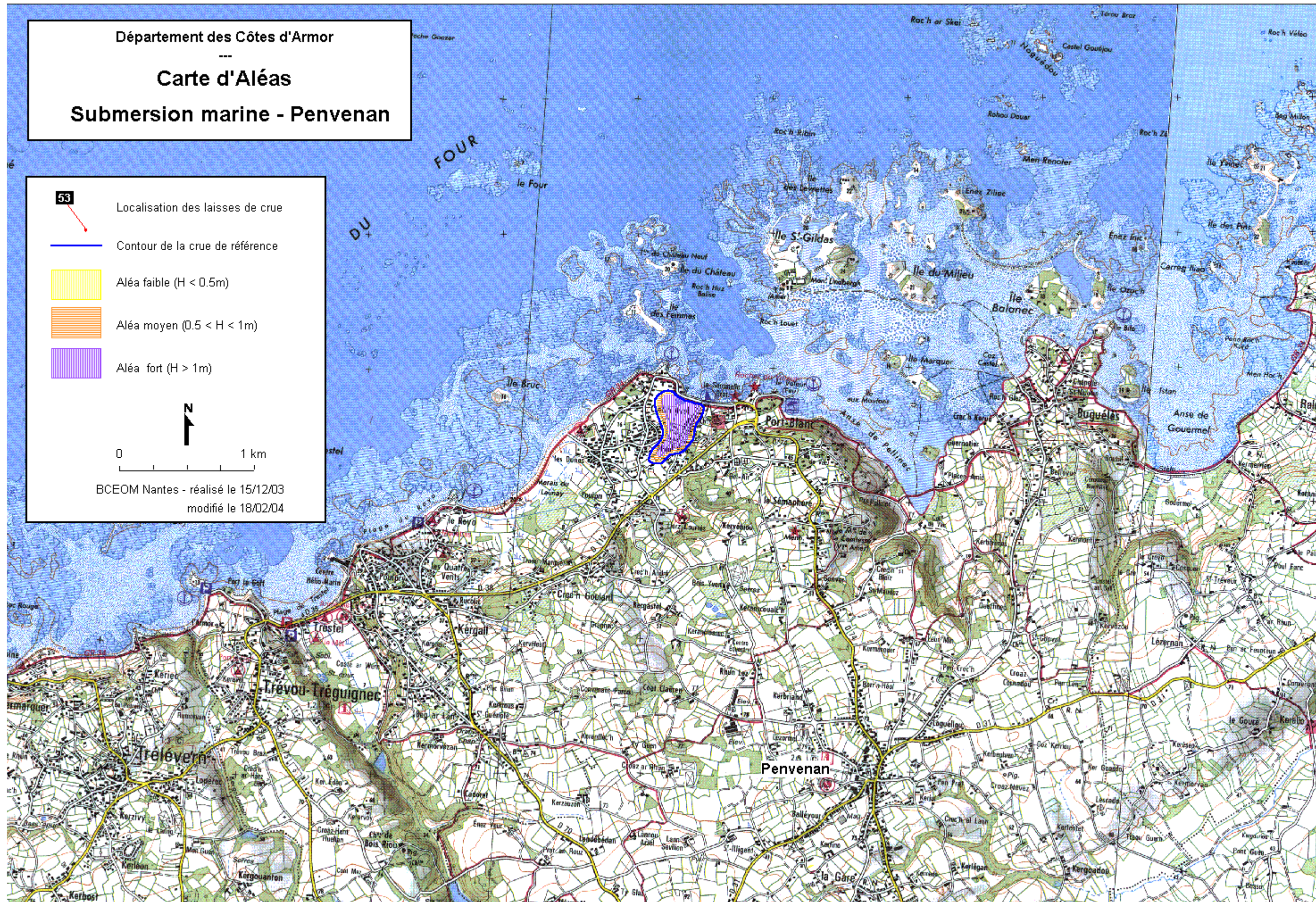
Département des Côtes d'Armor

Carte d'Aléas
Submersion marine - Penvenan

-  Localisation des laisses de crue
-  Contour de la crue de référence
-  Aléa faible ($H < 0.5m$)
-  Aléa moyen ($0.5 < H < 1m$)
-  Aléa fort ($H > 1m$)



BCEOM Nantes - réalisé le 15/12/03
modifié le 18/02/04



Département des Côtes d'Armor

Carte d'Aléas

Submersion marine - Louannec, Trélevren et Trévou-Tréguignec

53

Localisation des laisses de crue

Contour de la crue de référence

Aléa faible ($H < 0.5m$)

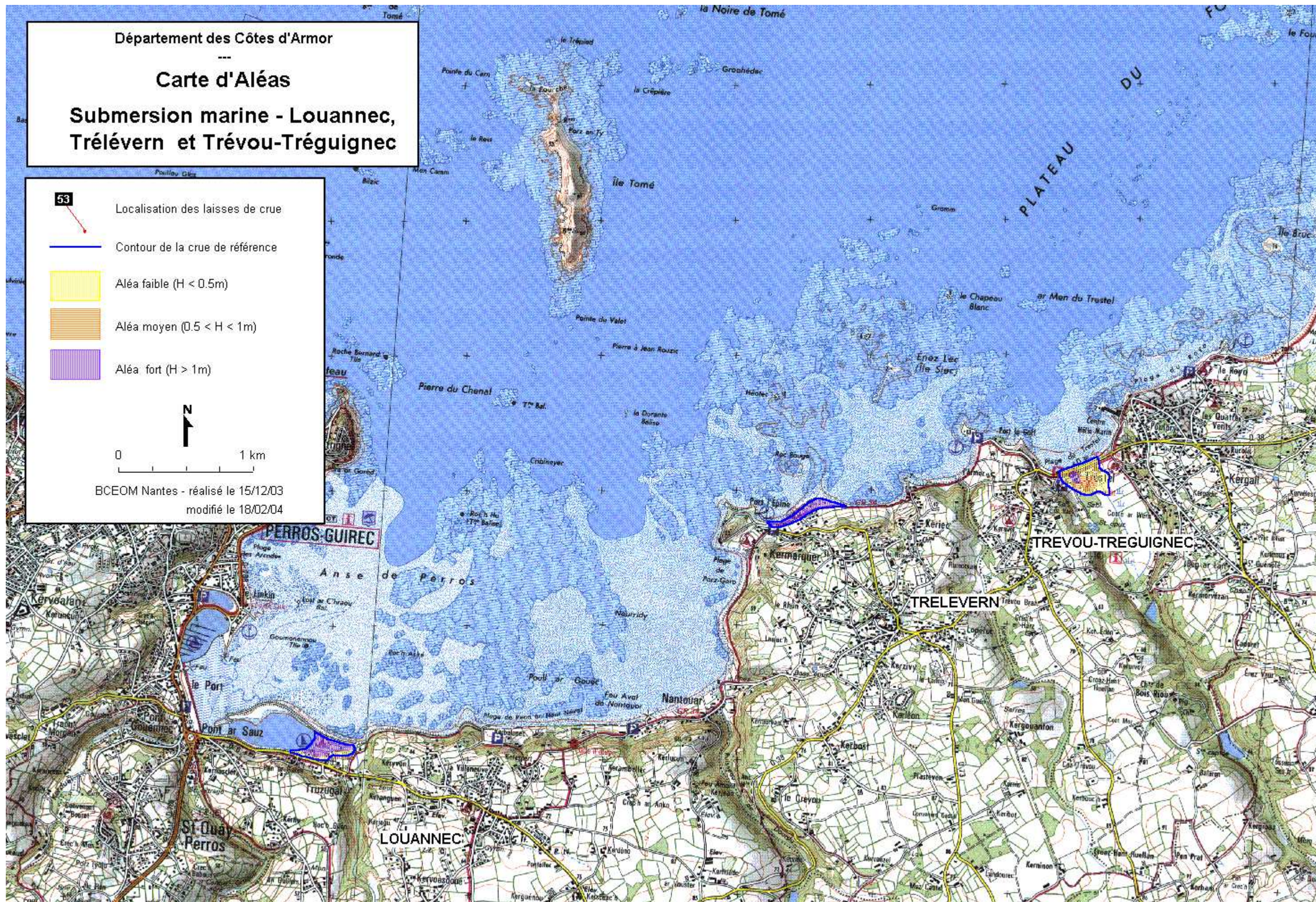
Aléa moyen ($0.5 < H < 1m$)

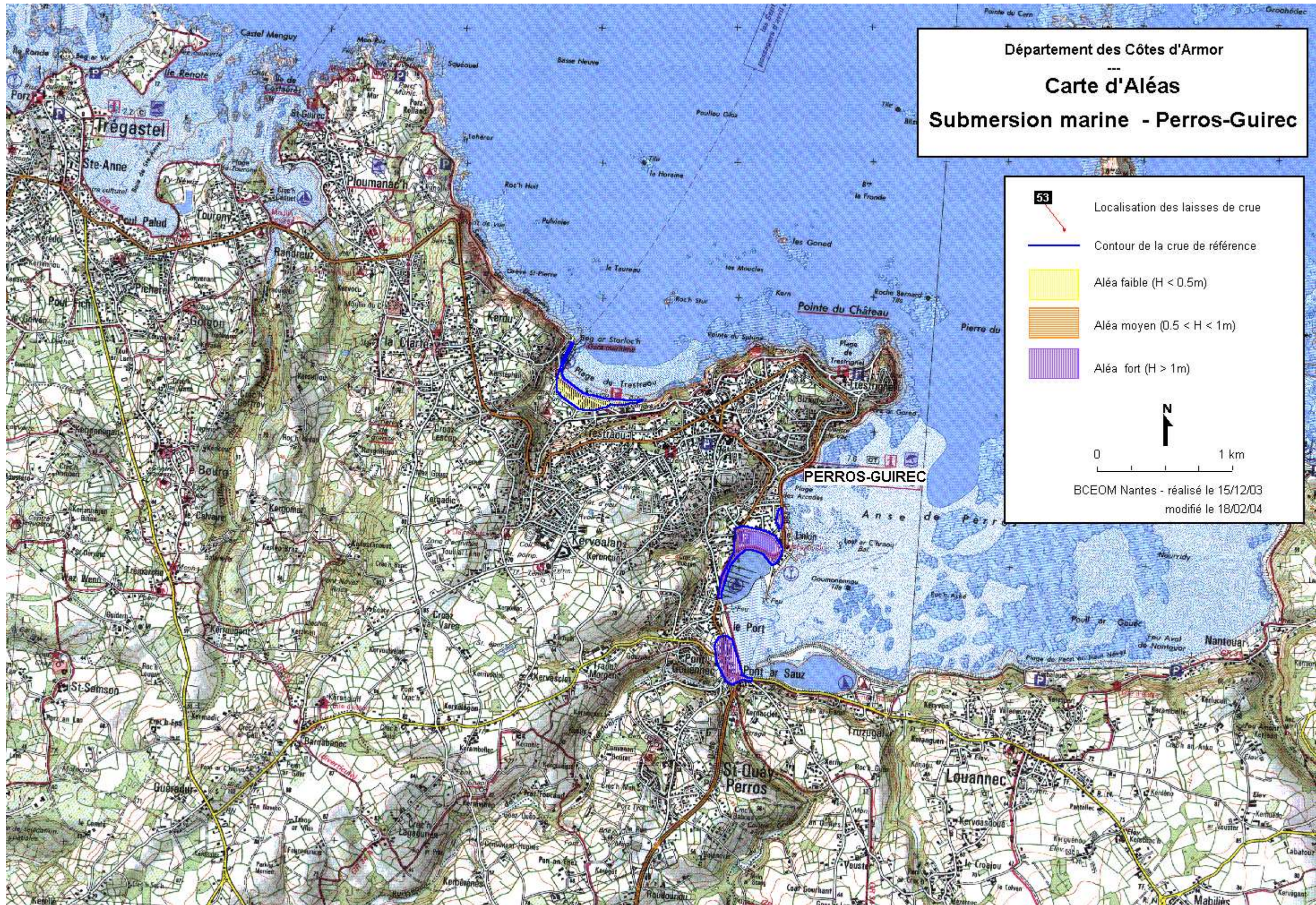
Aléa fort ($H > 1m$)



0 1 km

BCEOM Nantes - réalisé le 15/12/03
modifié le 18/02/04





Département des Côtes d'Armor

Carte d'Aléas
Submersion marine - Perros-Guirec

53 Localisation des laisses de crue

— Contour de la crue de référence

Aléa faible ($H < 0.5m$)

Aléa moyen ($0.5 < H < 1m$)

Aléa fort ($H > 1m$)

0 1 km

BCEOM Nantes - réalisé le 15/12/03
modifié le 18/02/04

